







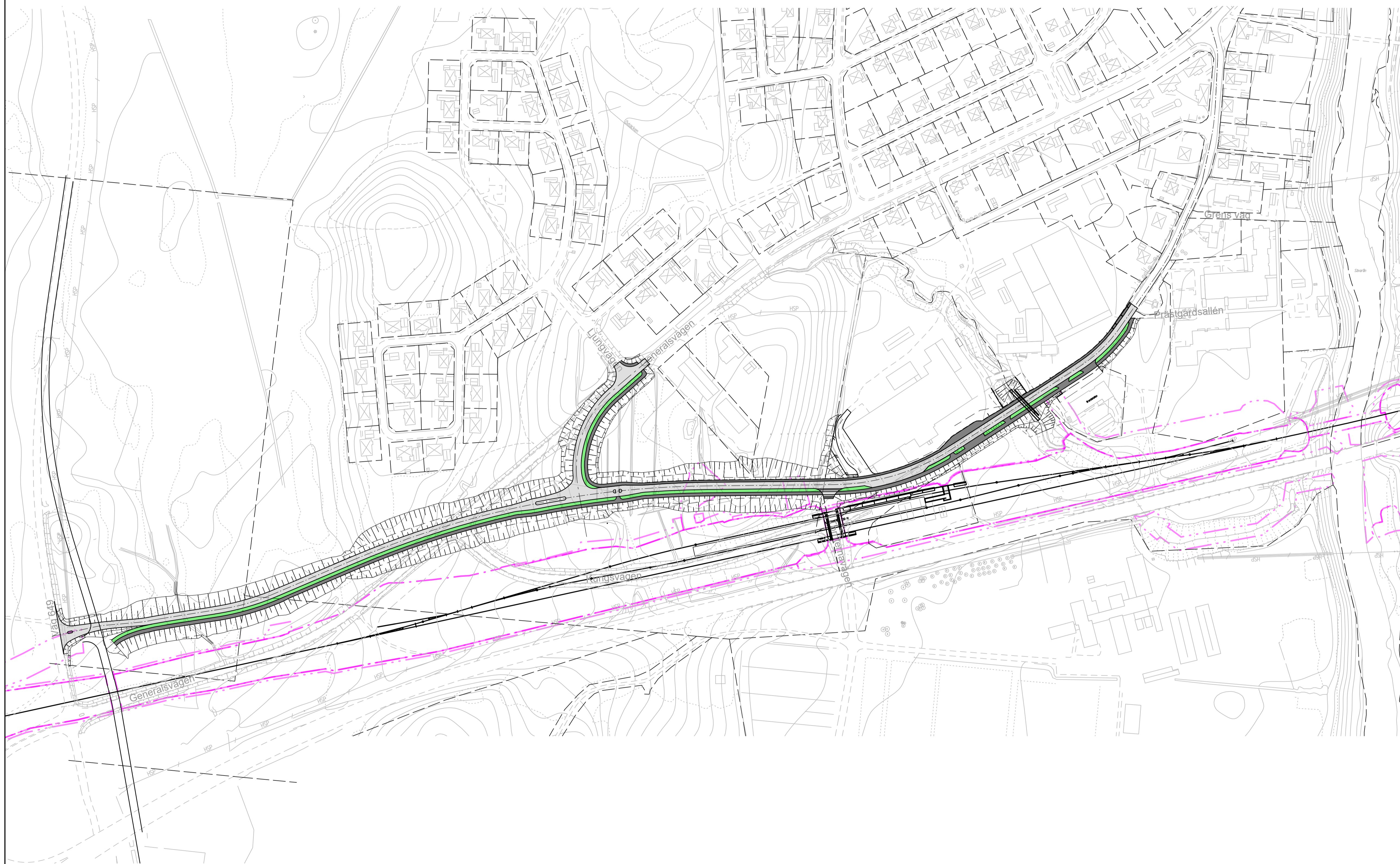


KOORDINATSYSTEM

PLAN: SWREF 99 20 15
HÖJD: RH 2000

FÖRKLARINGAR

-  FASTIGHETSGRÄNS
-  JÄRNVÄGSPLANEGRÄNS
AGANDERÄTT
-  JÄRNVÄGSPLANEGRÄNS
SERVITUT
-  SPÅRMITT
-  FÖRESLAGEN SLÄNT
-  GÅNGBANA/GÅNG-
OCH CYKELBANA
-  GRÄSYTA
-  KÖRFÄLT



BET	ÄNDRINGEN AVSER	DATUM	SIGN
-----	-----------------	-------	------

UMEÅ KOMMUN
KUNGSVÄGEN, SÄVAR



WSP Samhällsbyggnad
Box 502, Östra Sfrandgatan 24
901 10 Umeå
TEL: 010-722 50 00
www.wsp.com



UPPDRAG NR 10323712	RITAD/KONSTRUERAD AV C. HANSSON	HANDLÄGGARE C. HANSSON
DATUM 2024-05-08	ANSVARIG A. ÅHS	

KUNGSVÄGEN OCH GENERALSVÄGEN

ILLUSTRATIONSKARTA

SKALA 1:2000	A1	NUMMER T-10-1-02	BET
-----------------	----	---------------------	-----

SKALA 1:2000

