










UMEÅ KOMMUN

-  Flygplats
-  Kommungräns
-  E4:an
-  Vägar
-  Järnvag
-  Färjeled
-  Naturreservat
-  Tätort, småort
-  Vatten
-  Markyta

