

## HÄNVISNINGAR

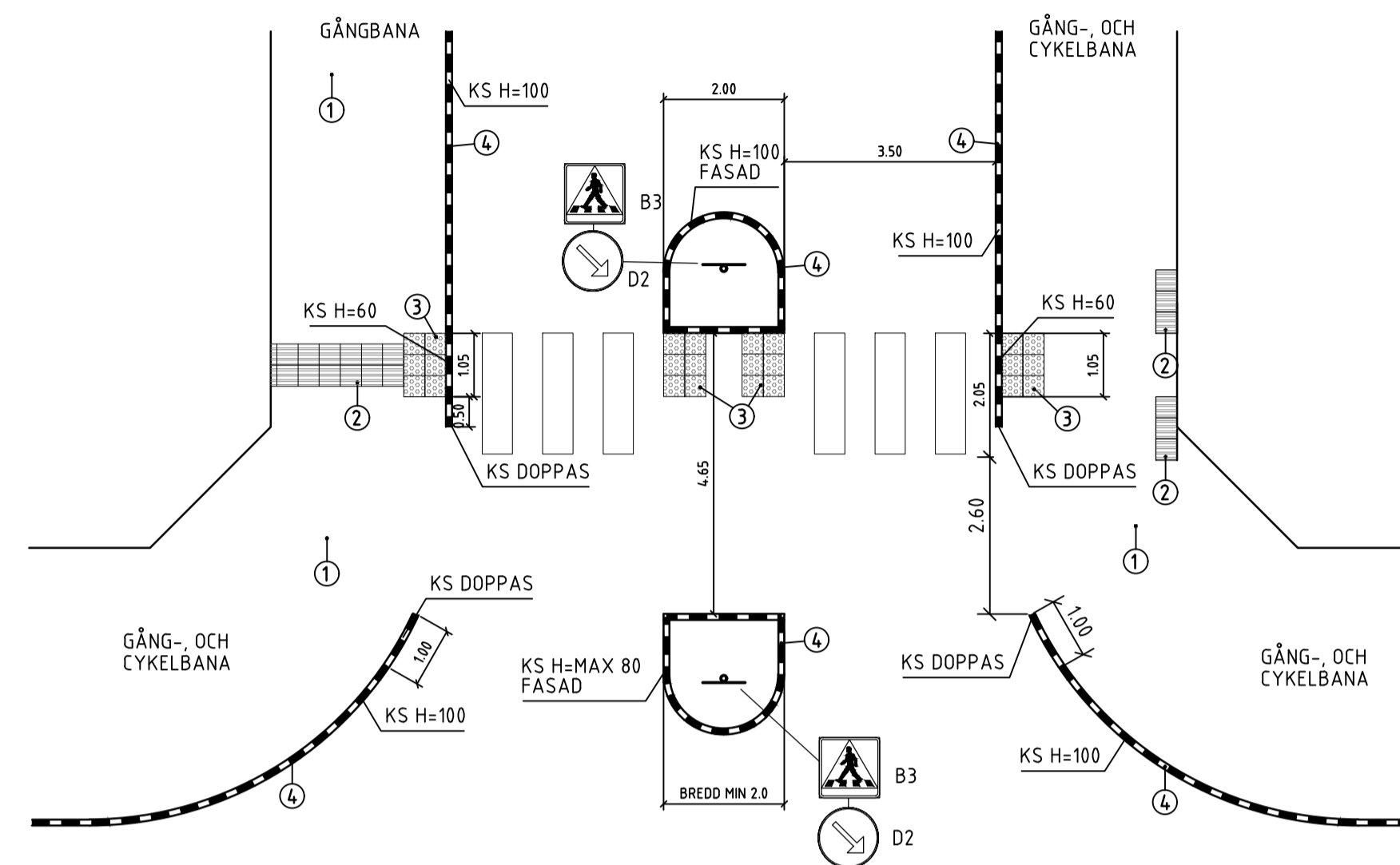
### ANMÄRKNING

2m BREDD PÅ REFUG EFTERSTRÄVAS. ÖVERGÅNGSSTÄLLE FÖR SYNSKADADE PLACERAS LÅNGST BORT FRÅN KORSNINGENS RADIE. OBS! I ALL HÄRDGJORD YTA SKA RÖR SÄTTAS I MARK FÖR SKYLTLAR. (EJ BETONGFUNDAMENT)

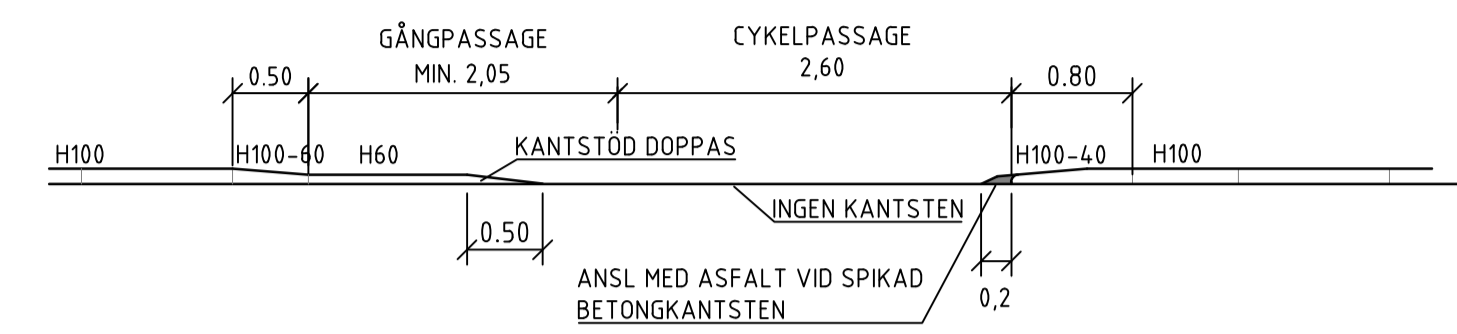
### RITNINGSFÖRTYDLIGANDE

TYPRITNINGEN REDOVISAR MÅTT FÖR NORMALFALL ENLIGT TEKNISK HANDBOK.

## ÖVERGÅNGSSTÄLLE MED ANNAN CYKELFÖRBINDELSE OCH REFUG SKALA 1:100



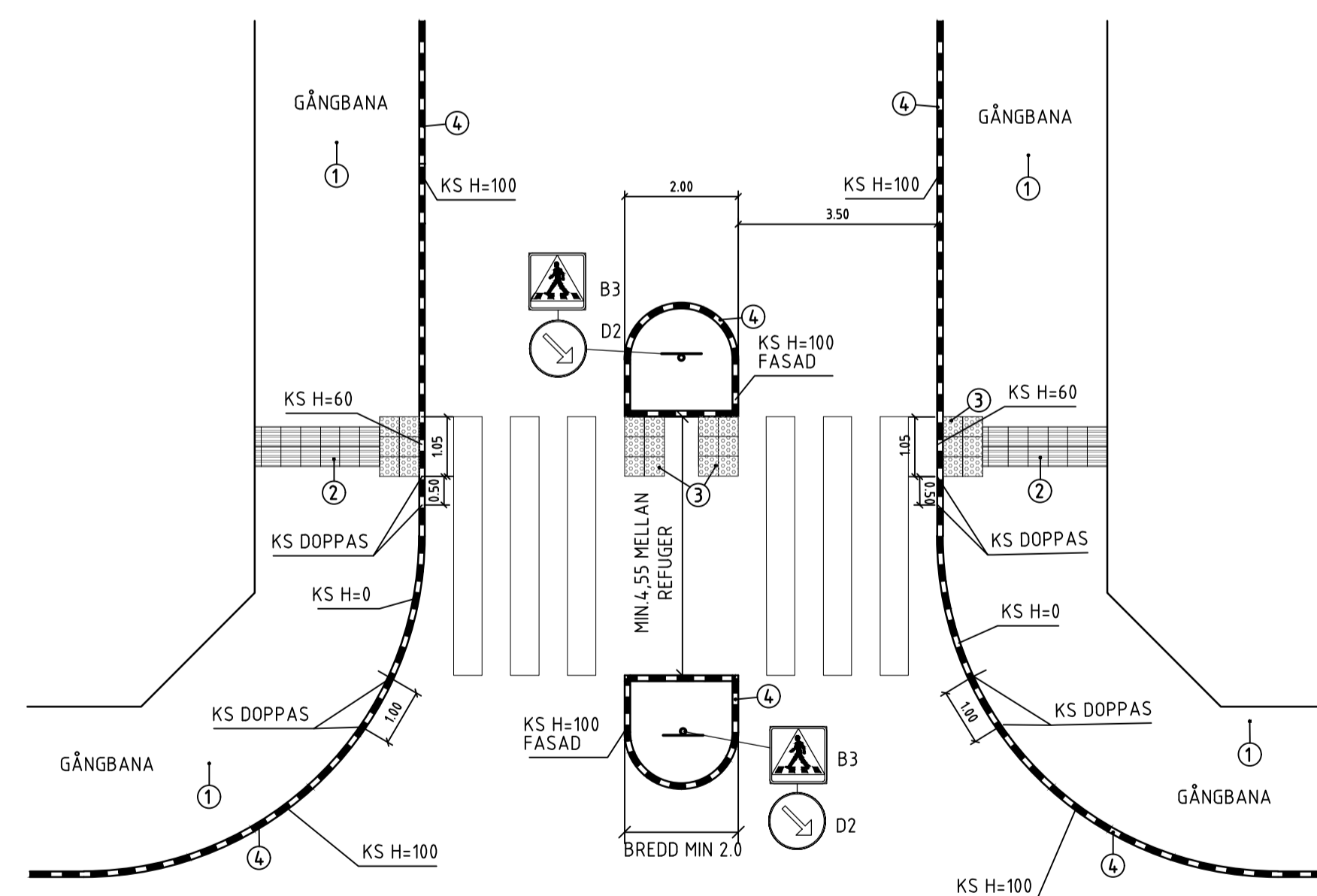
## ÖVERGÅNGSSTÄLLE MED ANNAN CYKELFÖRBINDELSE OCH REFUG SKALA 1:50



### DIMENSIONERINGSTABELL

NR	BENÄMNING	ANMÄRKNING	MATERIAL	TYP
1	BELÄGG YTA		ASFALT	
2	SINISPLATTOR	VT	BETONG	350x350
3	KUPOLPLATTOR	KONTRASTERANDE	BETONG	350x350
4	KANTSTÖD		BETONG/GRANIT	

## ÖVERGÅNGSSTÄLLE MED REFUG SKALA 1:100



B		PB	250401
A		TN	240502
RET	ÄND	ÄNDRINGEN AVSEER	SKALA DATUM

TEKNISK HANDBOK

## TYPRITNING

		UMEÅ KOMMUN GATOR OCH PARKER	
UPPDRAG NR	RITAD AV	ÖVERGÅNGSSTÄLLE MED ANNAN CYKELFÖRBINDELSE OCH REFUG	
DATUM	HANDLAGSARE	ÖVERGÅNGSSTÄLLE MED REFUG	
2020-02-24	D NÄS	PLAN	
ÄNDRING	SKALA	RITNINGSGRUPP	T RET
	1:100(A1)	T-05	B