

HÄNVISNINGAR

ANMÄRKNING

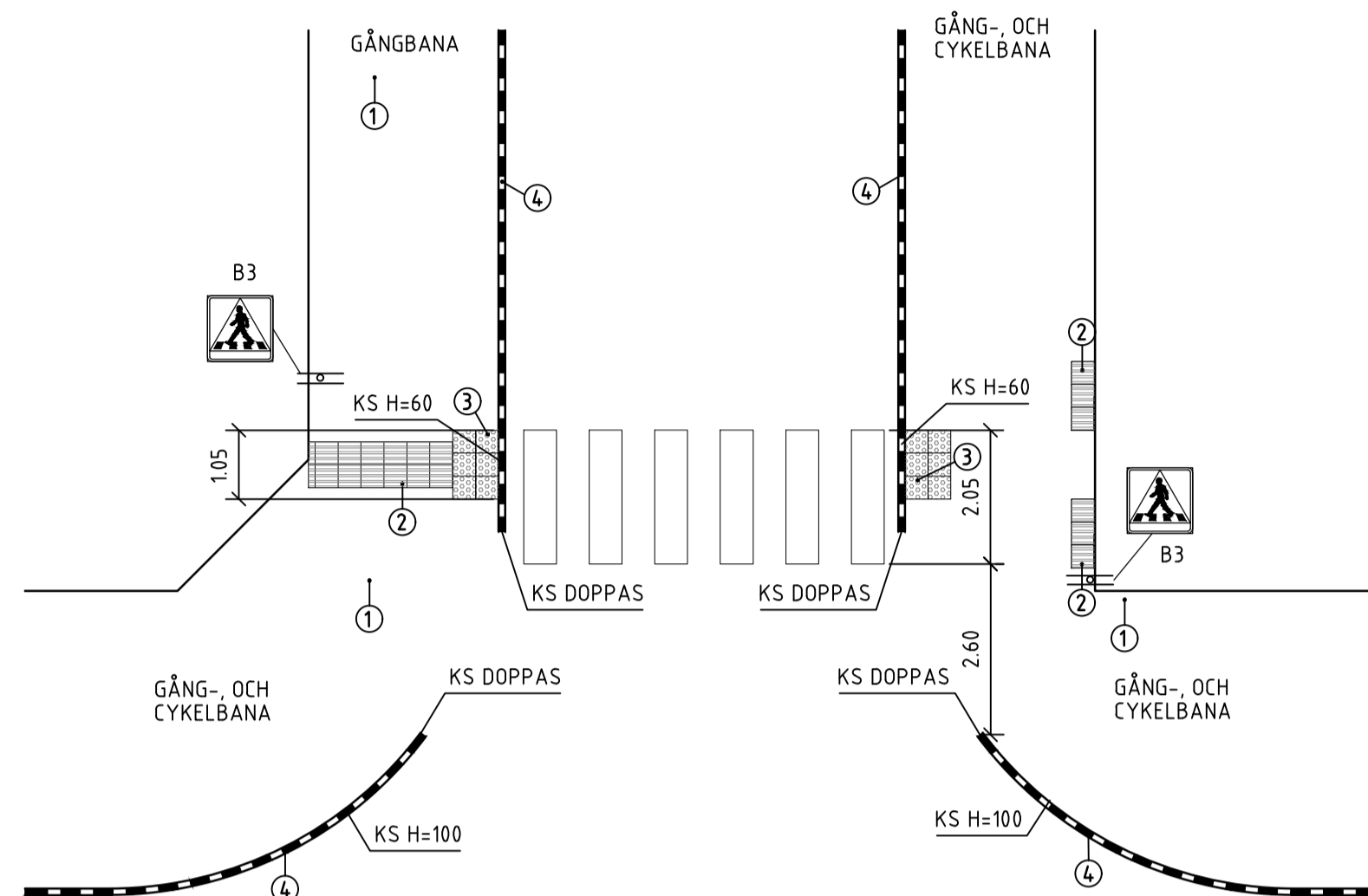
GÅNGPASSAGE FÖR SYNSKADADE PLACERAS LÄNGST BORT FRÅN KORSNINGENS RADIE. VID CYKELPASSAGE INGEN KS=0 OM GÅNGBANA ÄR ASFALTERAD. OM GÅNGBANA BESTÅR AV PLATTOR SKA KS=0 SÄTTAS. B3:s PLACERING VARIERAR, SE TRAFIKREGLERINGAR - VÄGMÄRKEN

RITNINGSFÖRTYDLIGANDE

TYPRITNINGEN REDOVISAR MÅTT FÖR NORMALFALL ENLIGT TEKNISK HANDBOK.

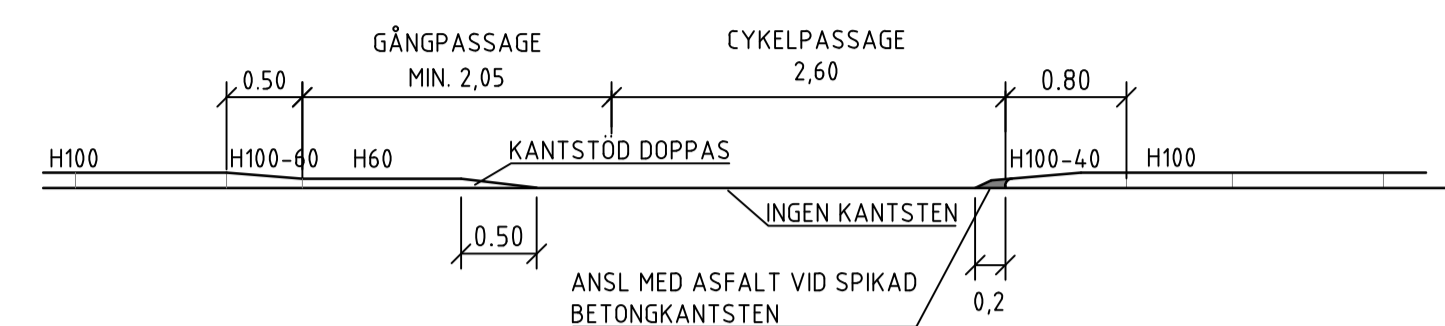
ÖVERGÅNGSSTÄLLE MED ANNAN CYKELFÖRBINDELSE

SKALA 1:100



ÖVERGÅNGSSTÄLLE MED ANNAN CYKELFÖRBINDELSE OCH REFUG

SKALA 1:50

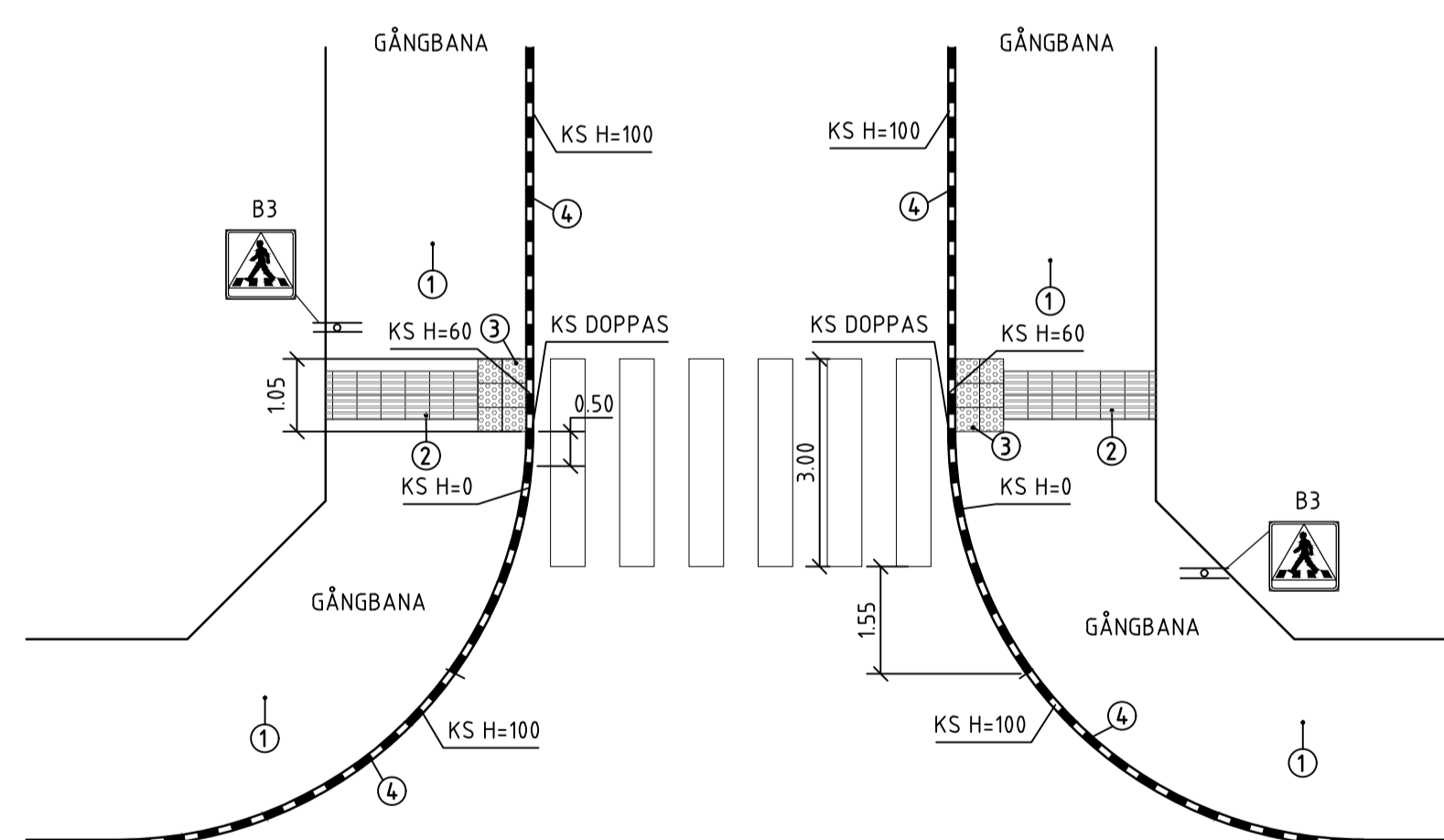


DIMENSIONERINGSTABELL

NR	BENÄMNING	ANMÄRKNING	MATERIAL	TYP
1	BELAGD YTA		ASFALT	
2	SINUSPLATTOR	VIT	BETONG	350x350
3	KIPPLATTOR	KONTRASTERANDE	BETONG	350x350
3	KANTSTÖD		BETONG/GRANIT	

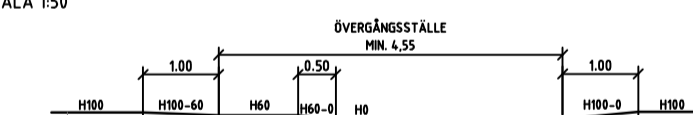
ÖVERGÅNGSSTÄLLE

SKALA 1:100



TYPSEKTION ÖVERGÅNGSSTÄLLE

SKALA 1:50



B		PB	250401
A		TN	240502
REV	ÄNDRING	ÅRSID	TEK

TEKNISK HANDBOK

TYPRITNING

		UMEÅ KOMMUN GATOR OCH PARKER	
UPPDRAG NR	RITAD AV	ÖVERGÅNGSSTÄLLE MED ANNAN CYKELFÖRBINDELSE	
DATUM	HANDLAGSARE	ÖVERGÅNGSSTÄLLE	
2020-02-24	D NÄS	PLAN	
ANSVARIG	SKALA	RITNINGSGRUPP	T REJ
	1:100, 1:50(A1)	T-06	B