

HÄNVISNINGAR

ANMÄRKNING

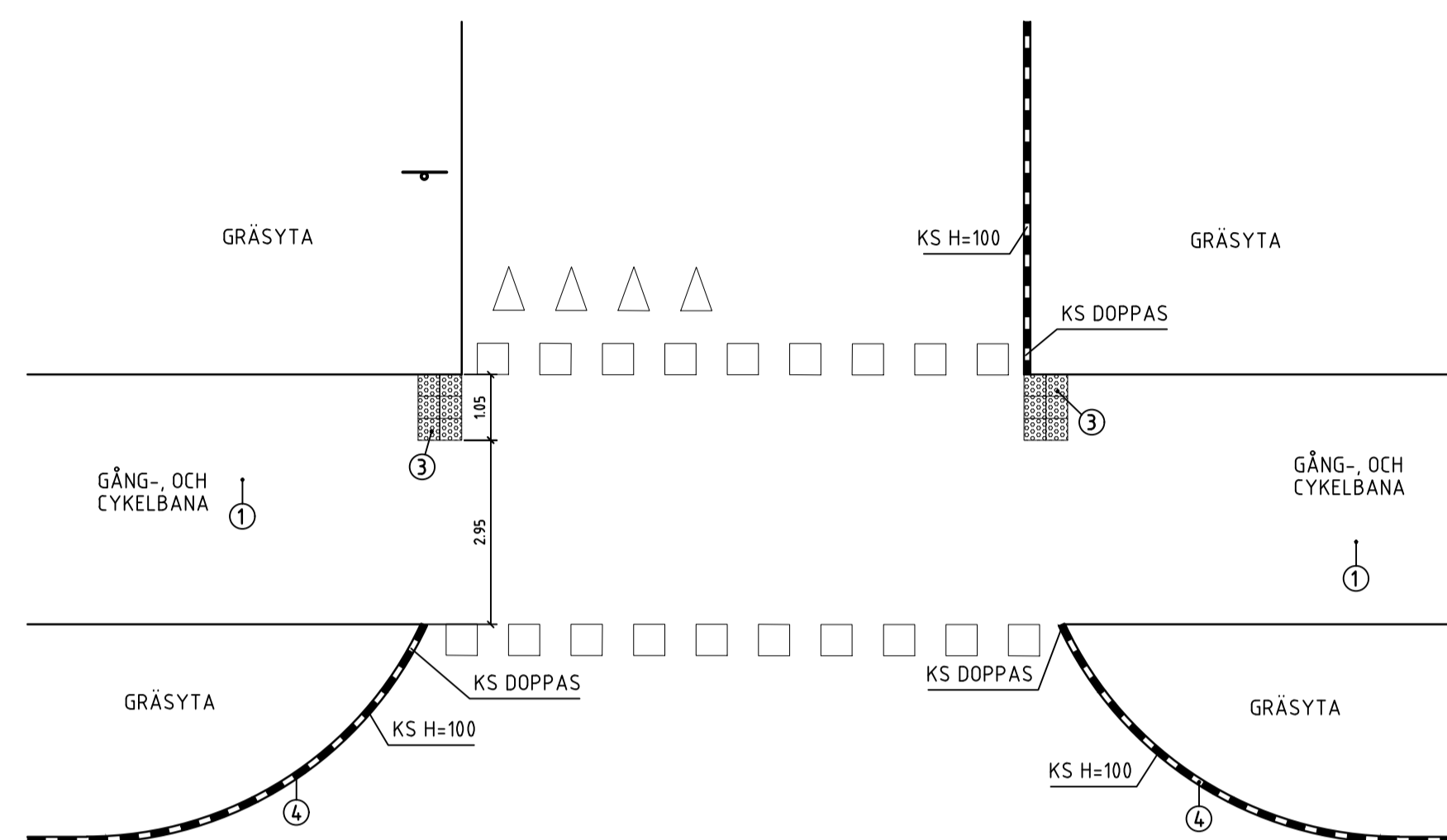
2m BREDD PÅ REFUG EFTERSTRÄVAS. ÖVERGÅNGSSTÄLLE FÖR SYNSKADADE PLACERAS LÅNGST BORT FRÅN KORSNINGENS RADIE. OBS! I ALL HÄRDGJORD YTA SKA RÖR SÄTTAS I MARK FÖR SKYLTA. (EJ BETONGFUNDAMENT)

RITNINGSFÖRTYDLIGANDE

TYPRITNINGEN REDOVISAR MÅTT FÖR NORMALFALL ENLIGT TEKNISK HANDBOK.

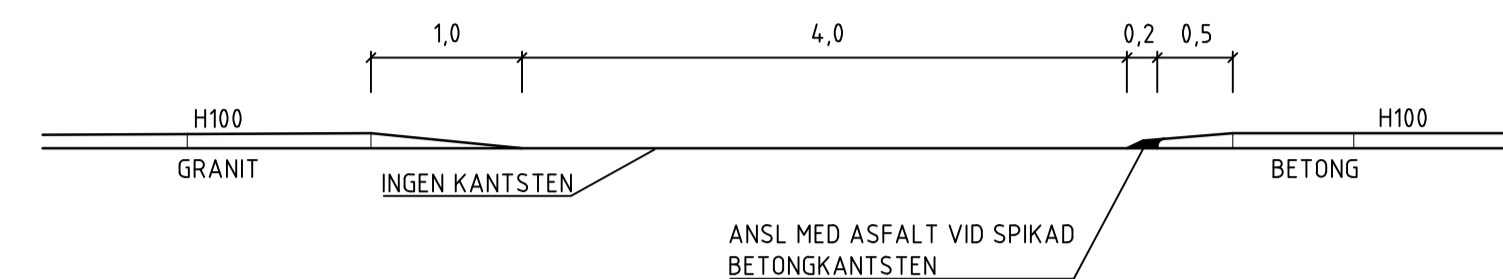
GÅNG- OCH CYKELPASSAGE MED VÄJNINGSPLIKT

SKALA 1:100



GÅNG- OCH CYKELPASSAGE MED VÄJNINGSPLIKT

SKALA 1:50

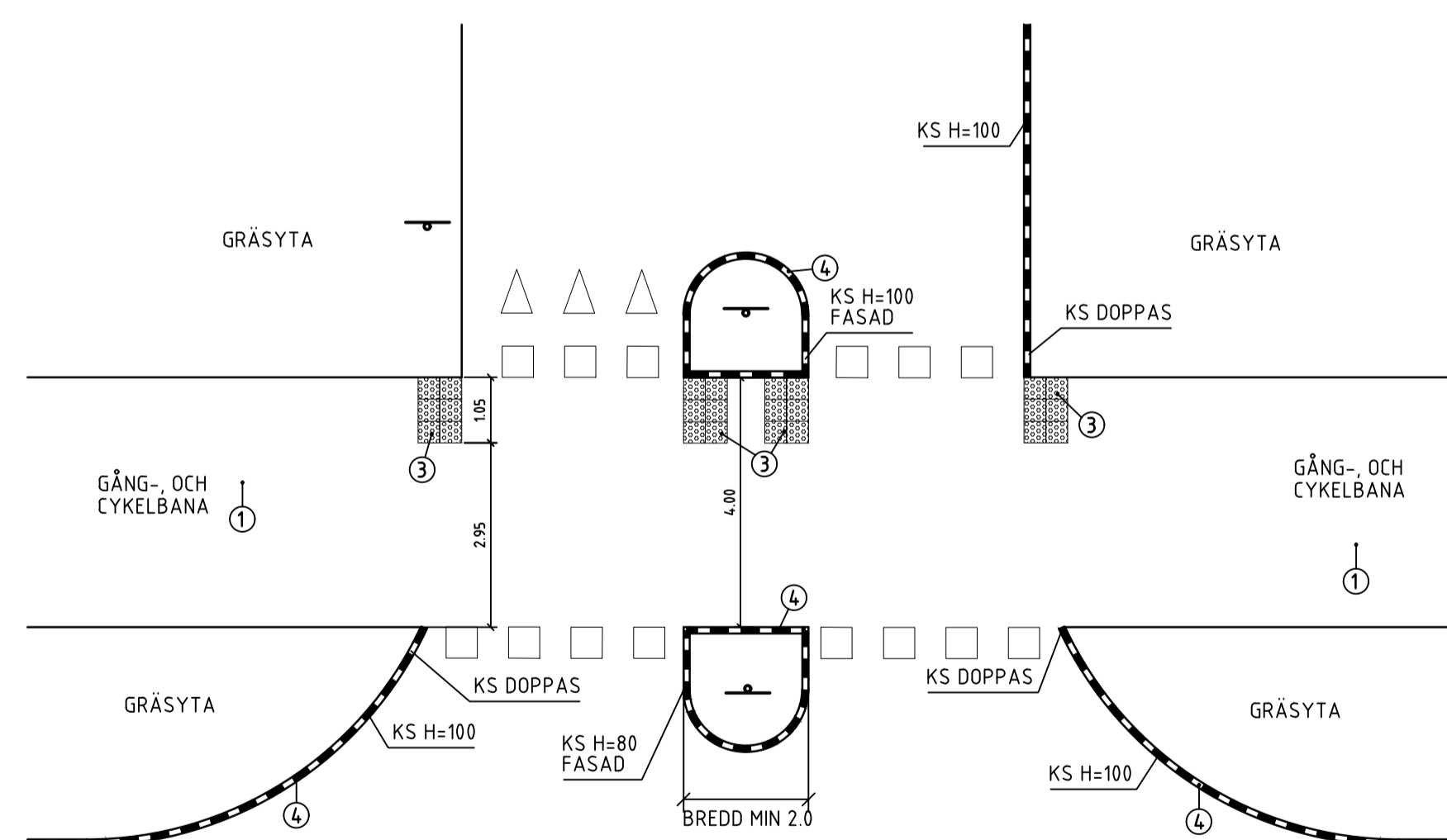


DIMENSIONERINGSTABELL

NR	BENÄMNING	ANMÄRKNING	MATERIAL	TYP
1	BELAGD YTA		ASFALT	
2	SINUSPLATTOR	VIT	BETONG	350x350
3	KUPOLPLATTOR	KONTRASTERANDE	BETONG	350x350
4	KANTSTÖD		BETONG/GRANIT	

GÅNG- OCH CYKELPASSAGE MED REFUG OCH VÄJNINGSPLIKT

SKALA 1:100



REV	ÄND	ÄNDRINGEN AVSEER	TECK	DATEM

TEKNISK HANDBOK

TYPRITNING

UMEÅ KOMMUN		UMEÅ KOMMUN GATOR OCH PARKER	
UPPDRAG NR	RITAD AV	GÅNG- OCH CYKELPASSAGE MED/UTAN REFUG OCH VÄJNINGSPLIKT	
DATEM	HANDLAGSARE		
2026-04-01	UMEÅ KOMMUN	PLAN OCH SEKTION	
ANSVARIG	SKALA	RITNINGSGRUPP	I REV
	1:100(A1)	T-12	