









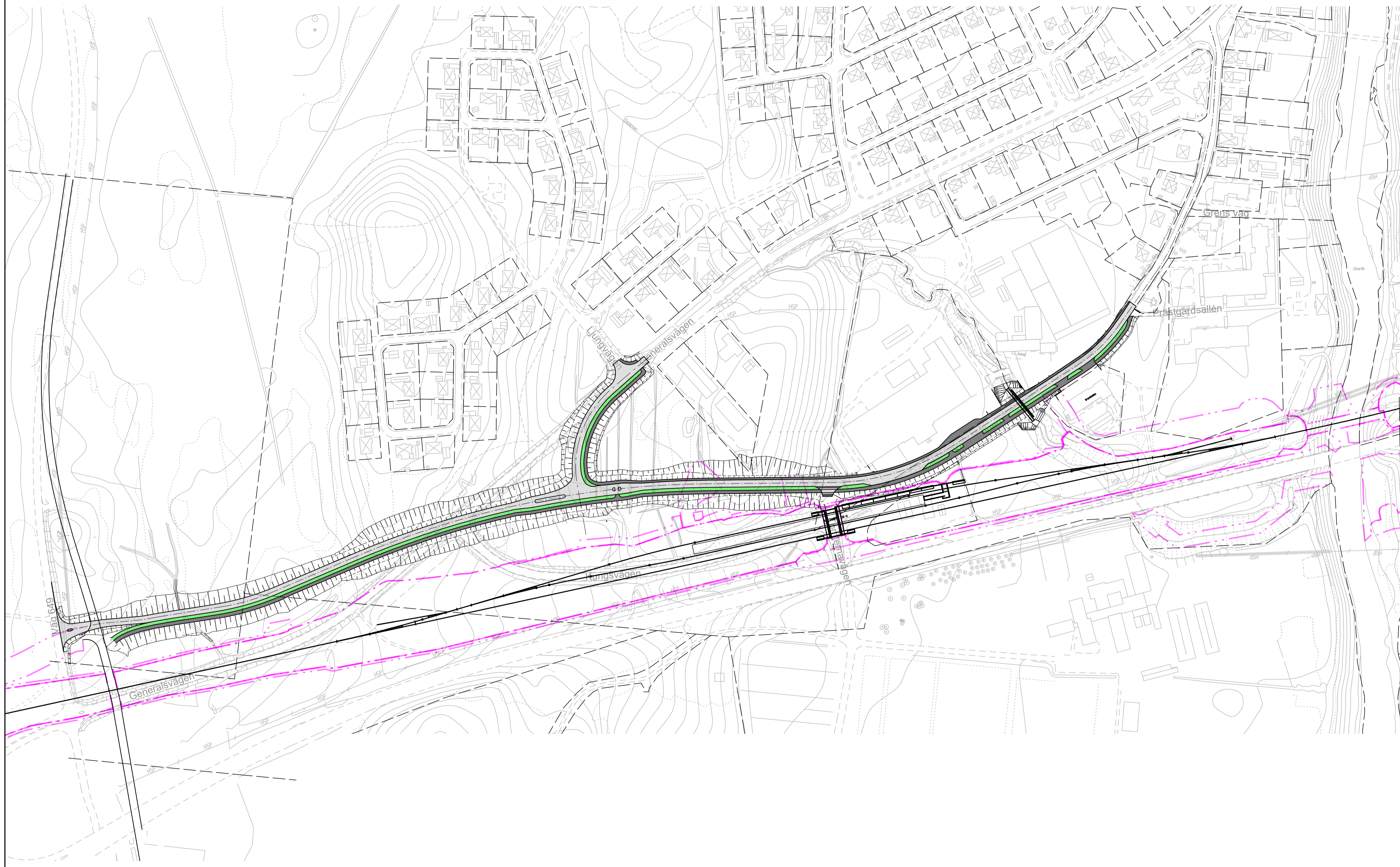


**KOORDINATSYSTEM**

PLAN: SWREF 99 20 15  
HÖJD: RH 2000

**FÖRKLARINGAR**

-  FASTIGHETSGRÄNS
-  JÄRNVÄGSPLANEGRÄNS
-  AGANDERÄTT
-  JÄRNVÄGSPLANEGRÄNS
-  SERVITUT
-  SPÄRMITT
-  FÖRESLAGEN SLÄNT
-  GÅNGBANA/GÅNG-  
OCH CYKELBANA
-  GRÄSYTA
-  KÖRFÄLT



**GRANSKNINGSHANDLING**

BET	ÄNDRINGEN AVSER	DATUM	SIGN

**UMEÅ KOMMUN**  
KUNGSVÄGEN, SÄVAR



WSP Samhällsbyggnad  
Box 502, Östra Strandgatan 24  
901 10 Umeå  
TEL: 010-722 50 00  
www.wsp.com

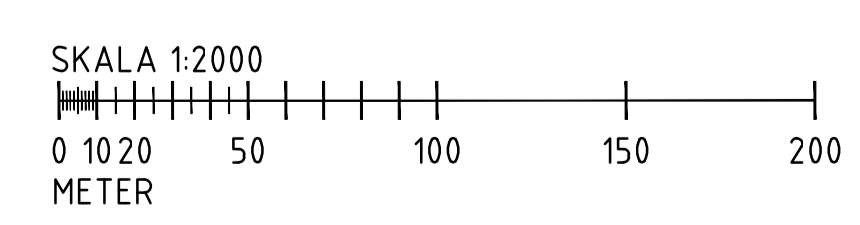


UPPDRAG NR	RITAD/KONSTRUERAD AV	HANDLAGGARE
10323712	C. HANSSON	C. HANSSON
DATUM	ANSVARIG	
2024-01-xx	A. ÅHS	

KUNGSVÄGEN OCH GENERALSVÄGEN

**ILLUSTRATIONSKARTA**

SKALA	A1	NUMMER	BET
1:2000		T-10-1-02	



FIL: R:\014\33636\A\_L\001\Bilder\UP-föringgar\_\plan\10323712\_2023-02-08\_1156a\_vv\_AWANDARE\_SCH933